

**MODIFICACIONES DEL CLIP DE LA VERSIÓN
1.26.0.40 A LA VERSIÓN 1.26.0.42**

13-05-2008

MEJORAS

1. Impresión múltiple de rasantes.-

Se permite realizar la impresión múltiple de rasantes desde “Edición de Trabajo”, para todos los ejes del proyecto, y/o desde el “Grupo de Ejes”.

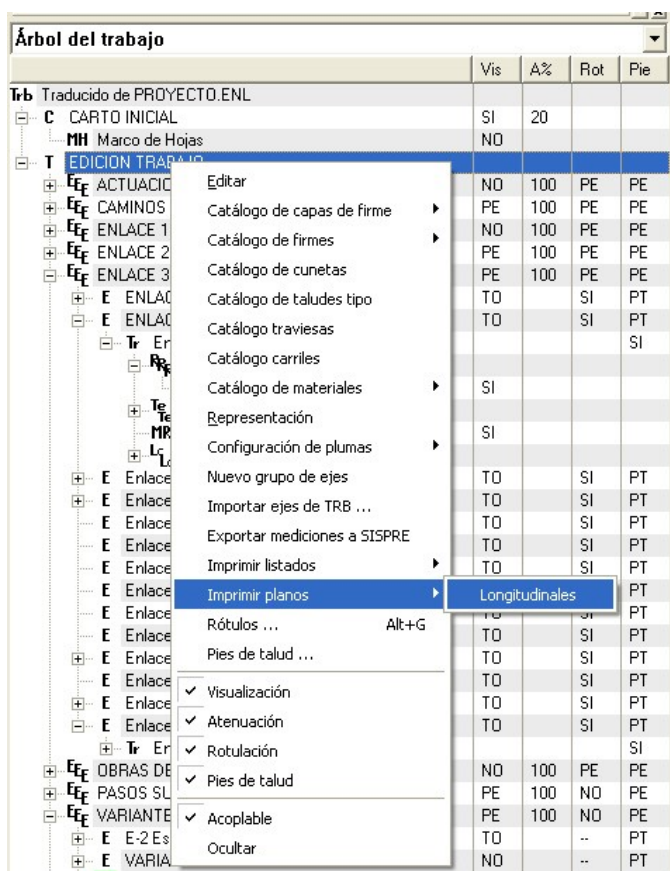


Figura 1.1

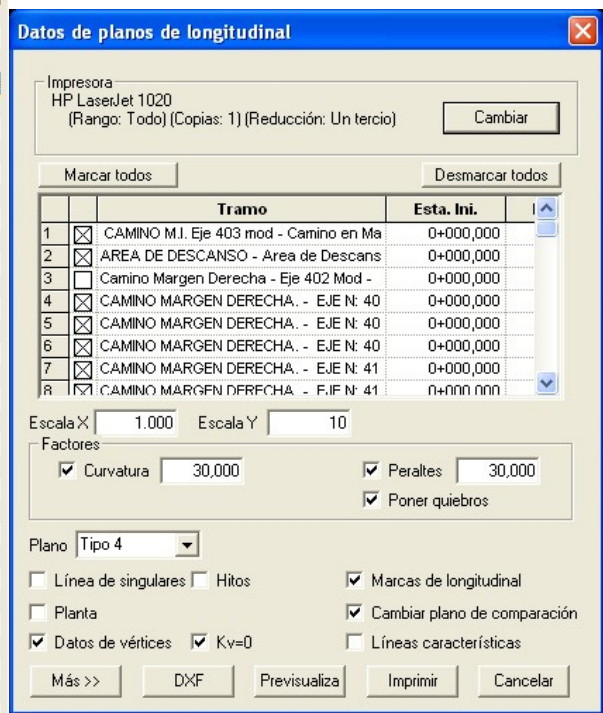
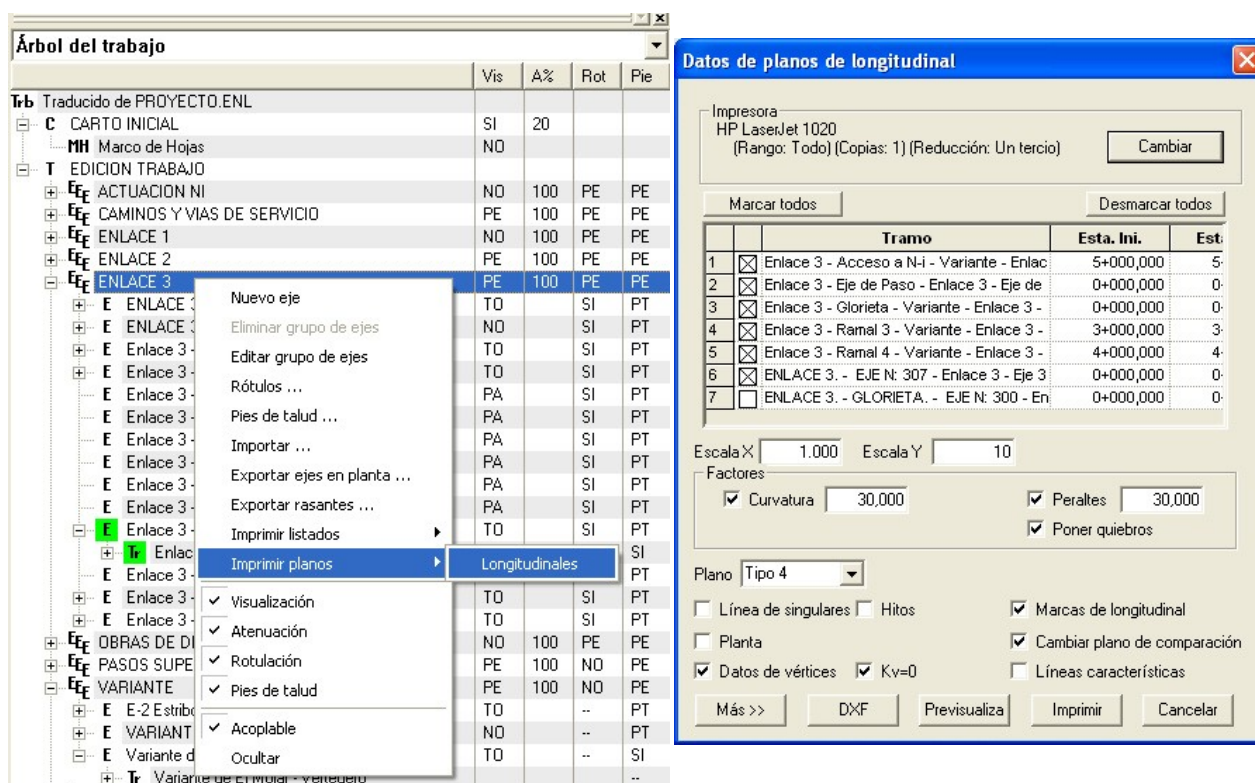


Figura 1.2

En el caso de la impresión desde “Edición de Trabajo”, se permite la impresión de todos los ejes que se incluyen en el proyecto, por defecto aparecen marcados los que están visibles. Como en la edición particularizada se permite la definición global de Escalas, Tipos de Plano, etc.

Cuando la gestión se hace desde el “Grupo de Ejes”, como cabe esperar, sólo aparecen los Ejes de dicho grupo, y por defecto aparecerán marcados los visibles, la definición se hará igual que en el caso anterior.



2. Datos del tramo en replanteo.-

Aparecen los datos del Eje, la Rasante asignada y el Terreno activo en los listados de Replanteo.

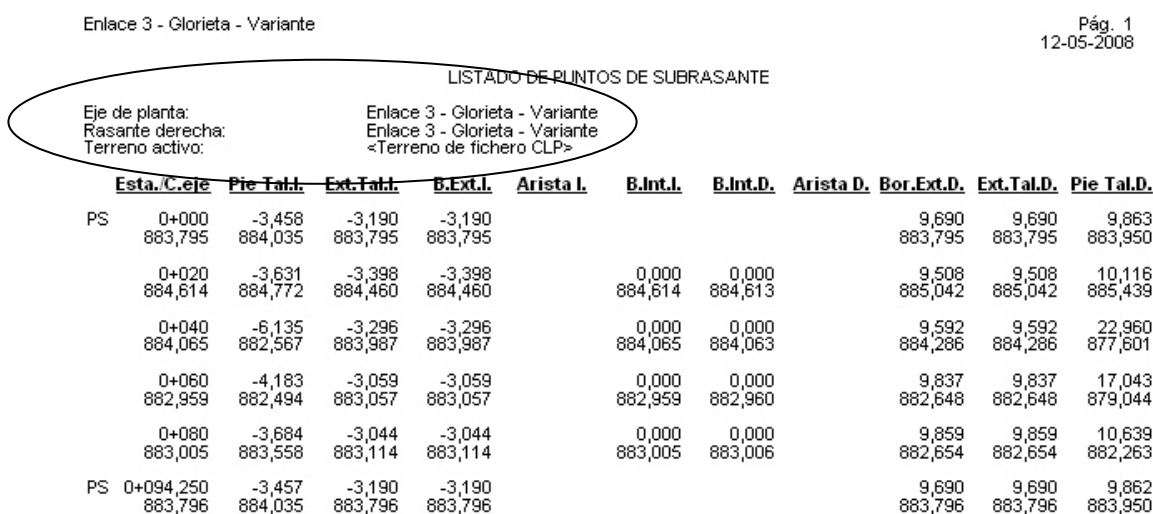


Figura 2.1

3. Creación de Terreno nuevo.-

Se ha añadido la posibilidad de configurar una pluma por defecto para el terreno. Se realiza en la “Edición de Trabajo--> Configuración de plumas--> Transversal.

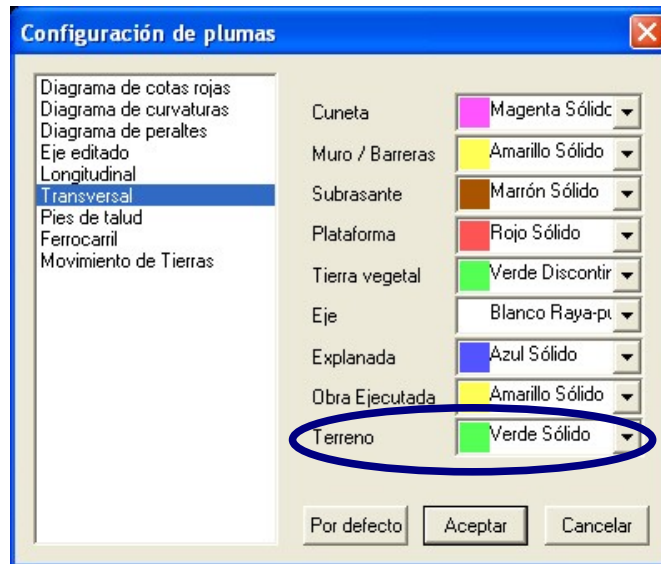


Figura 3.1

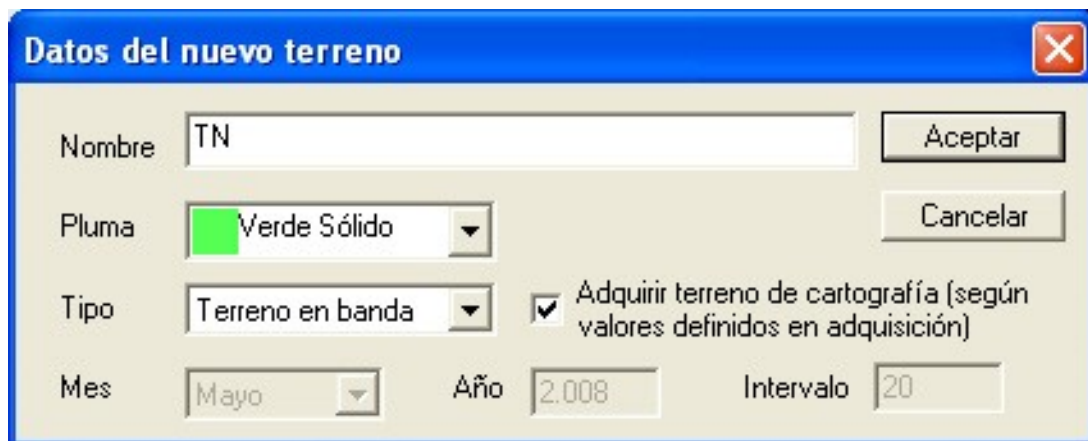
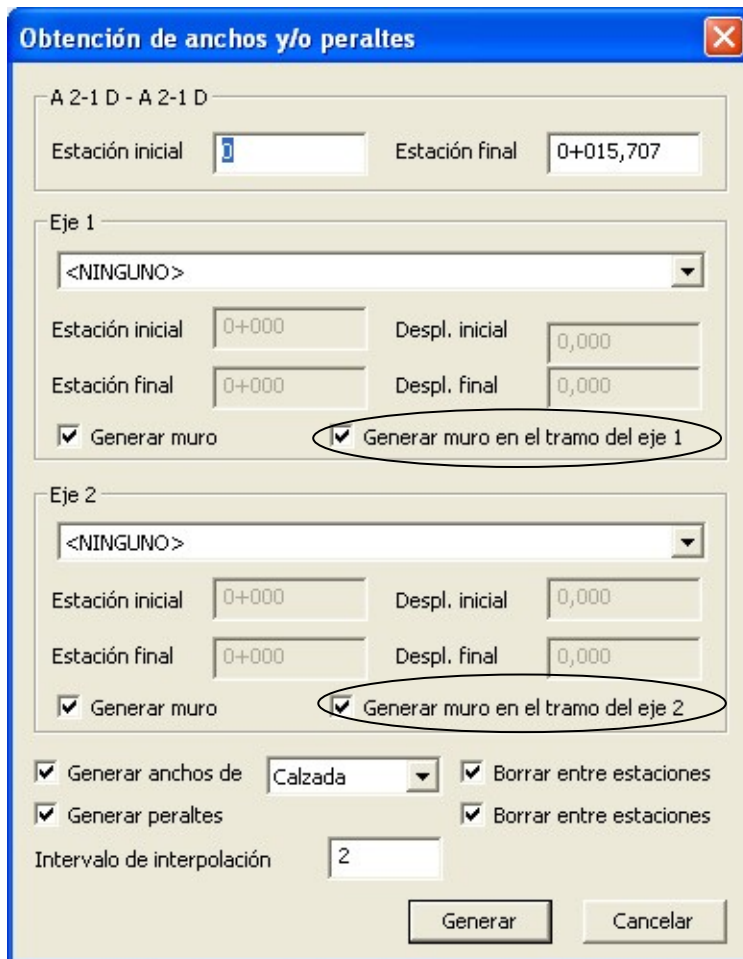


Figura 3.2

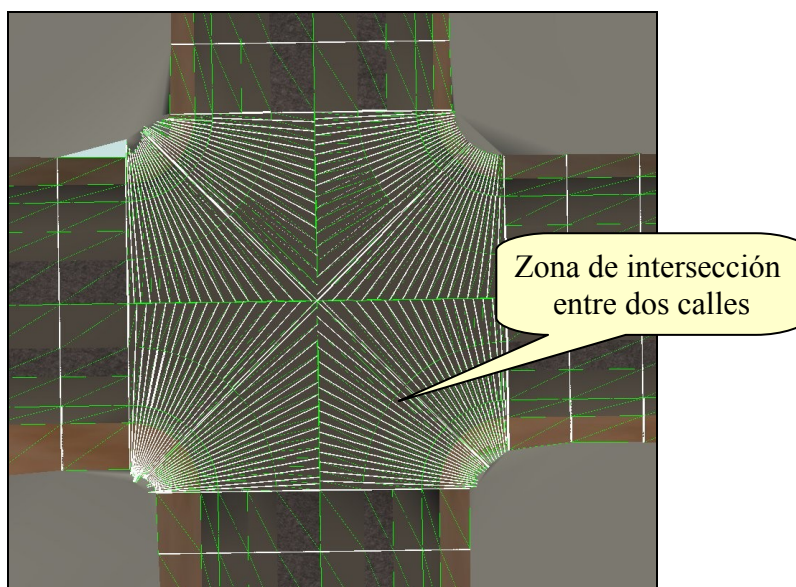
También se propone por defecto, al crear un terreno, que su adquisición se haga de Cartografía directamente según los valores activados en la correspondiente ventana.

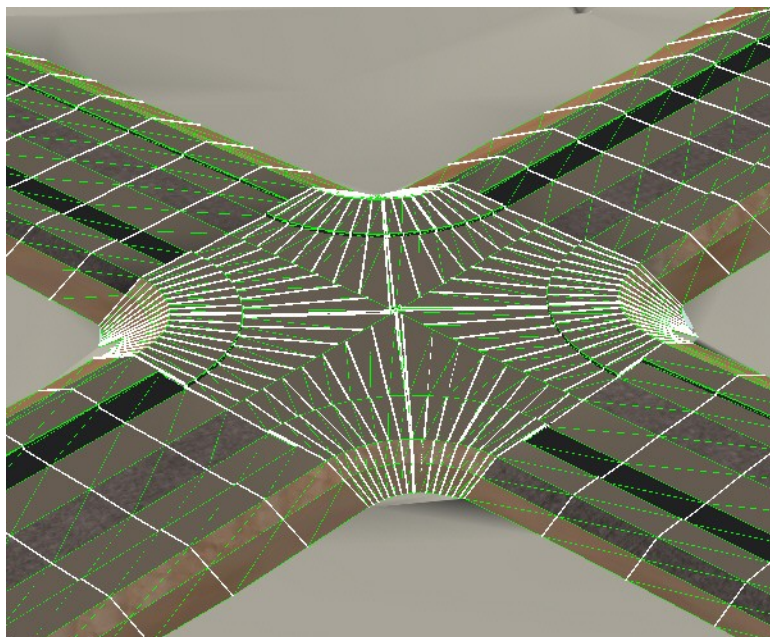
4. Muros automáticos en los ejes principales de una intersección .-

Ahora al realizar la generación automática de anchos y peraltes para resolver una intersección, se permite la generación de los muros en los tramos principales en un sólo proceso.



Anteriormente había que definir manualmente dichos muros.





5. *Muros en generación automática de desplazados .-*

Se tienen en cuenta en la generación automática de desplazados la definición de muros, no dibujando en éste caso la línea de la sección que no corresponda. En la figura inferior se aprecia la eliminación de los desplazados por los muros creados automáticamente en la generación de anchos y peraltes.

